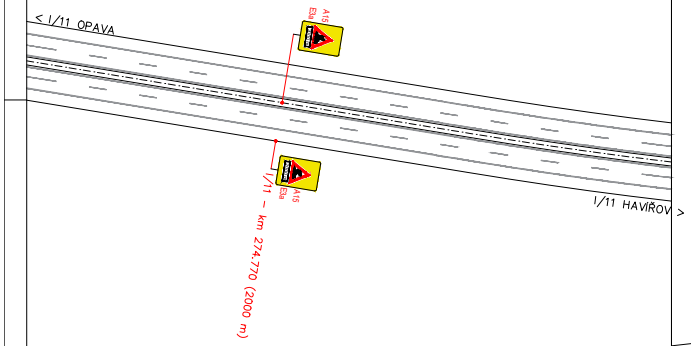
< I/11 OPAVA
A15
E3a
I/11 HAVÍŘOV >
A15
E3a
I/11 – km 274.770 (2000 m)

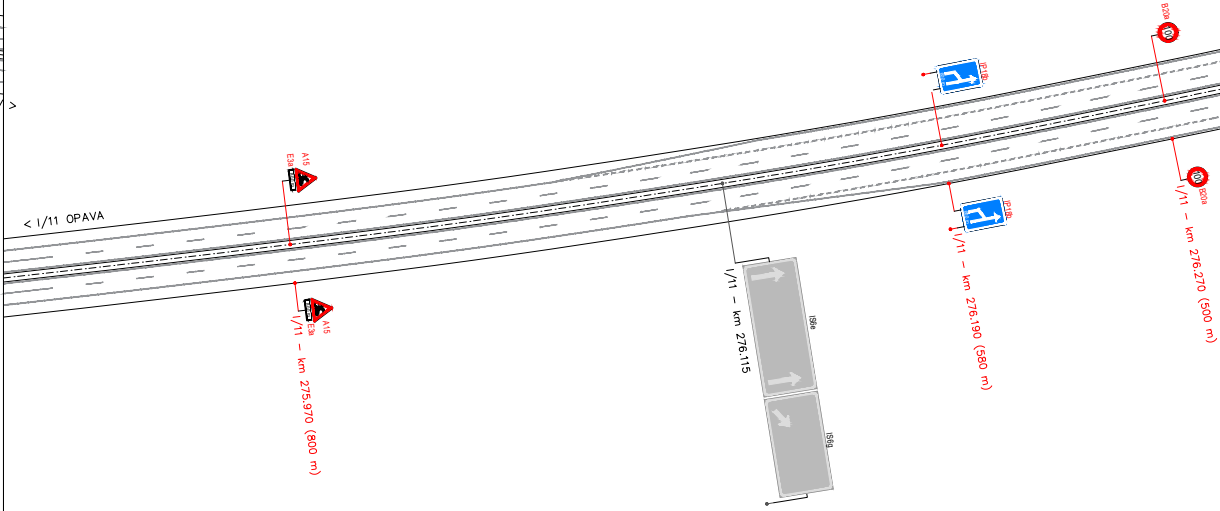
< I/11 OPAVA
A15
E3a
A15
E3a
I/11 – km 275.970 (800 m)
I/11 – km 276.115
IS6e
IS6g
IP18b
IP18b
I/11 – km 276.190 (580 m)
B20a
100
100
B20a
I/11 – km 276.270 (500 m)

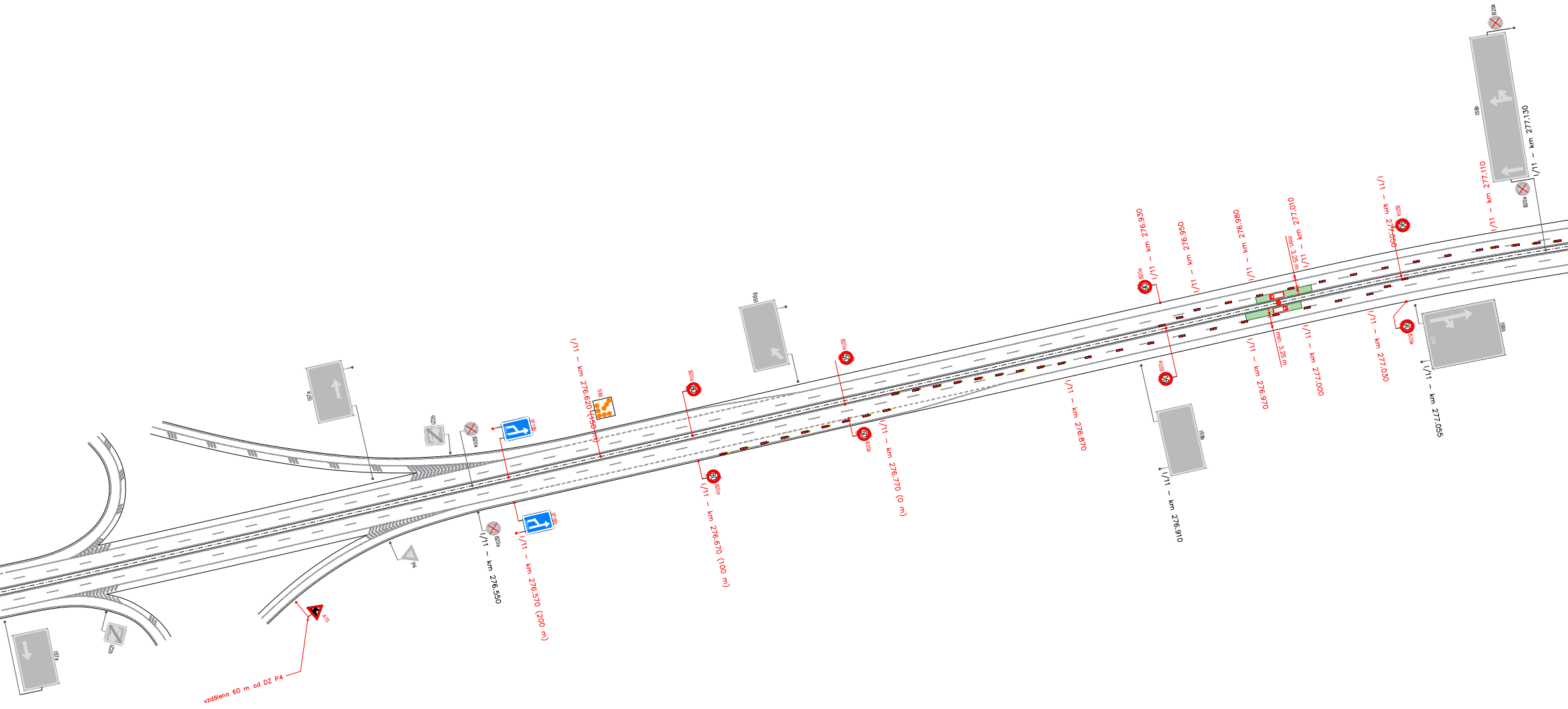
IS7a
IZ2b
B20a
IP18b
S8
I/11 – km 276.620 (150 m)
I/11 – km 276.570 (200 m)
I/11 – km 276.550
P4
A15
vzdáleno 60 m od DZ P4
IS7a
IZ2b
80
B20a
IS6g
I/11 – km 276.670 (100 m)
50
I/11 – km 276.770 (0 m)
I/11 – km 276.870
90
I/11 – km 276.930
I/11 – km 276.950
I/11 – km 276.980
I/11 – km 277.010
min. 3,25 m
min. 3,25 m
I/11 – km 276.970
I/11 – km 277.000
I/11 – km 277.050
I/11 – km 277.030
IS8b
I/11 – km 276.910
IS8b
250
I/11 – km 277.055
I/11 – km 277.110
IS8b
I/11 – km 277.130

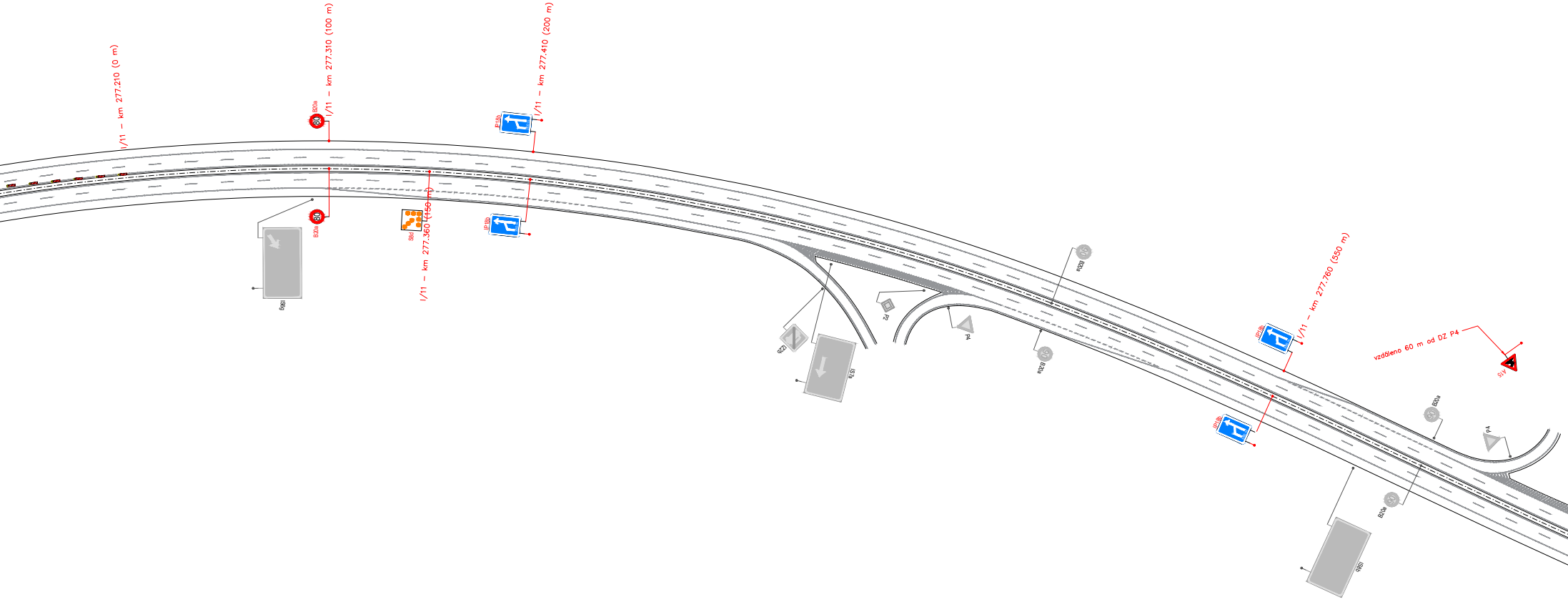
I/11 – km 277.210 (0 m)
I/11 – km 277.310 (100 m)
B20a
80
B20a
80
IS9b
I/11 – km 277.360 (150 m)
S8d
I/11 – km 277.410 (200 m)
IP18b
IP18b
IZ2b
IS7a
P2
P4
B20a
90
B20a
90
I/11 – km 277.760 (550 m)
IP18b
IP18b
vzdáleno 60 m od DZ P4
A15
B20a
90
P4
B20a
90
IS9b

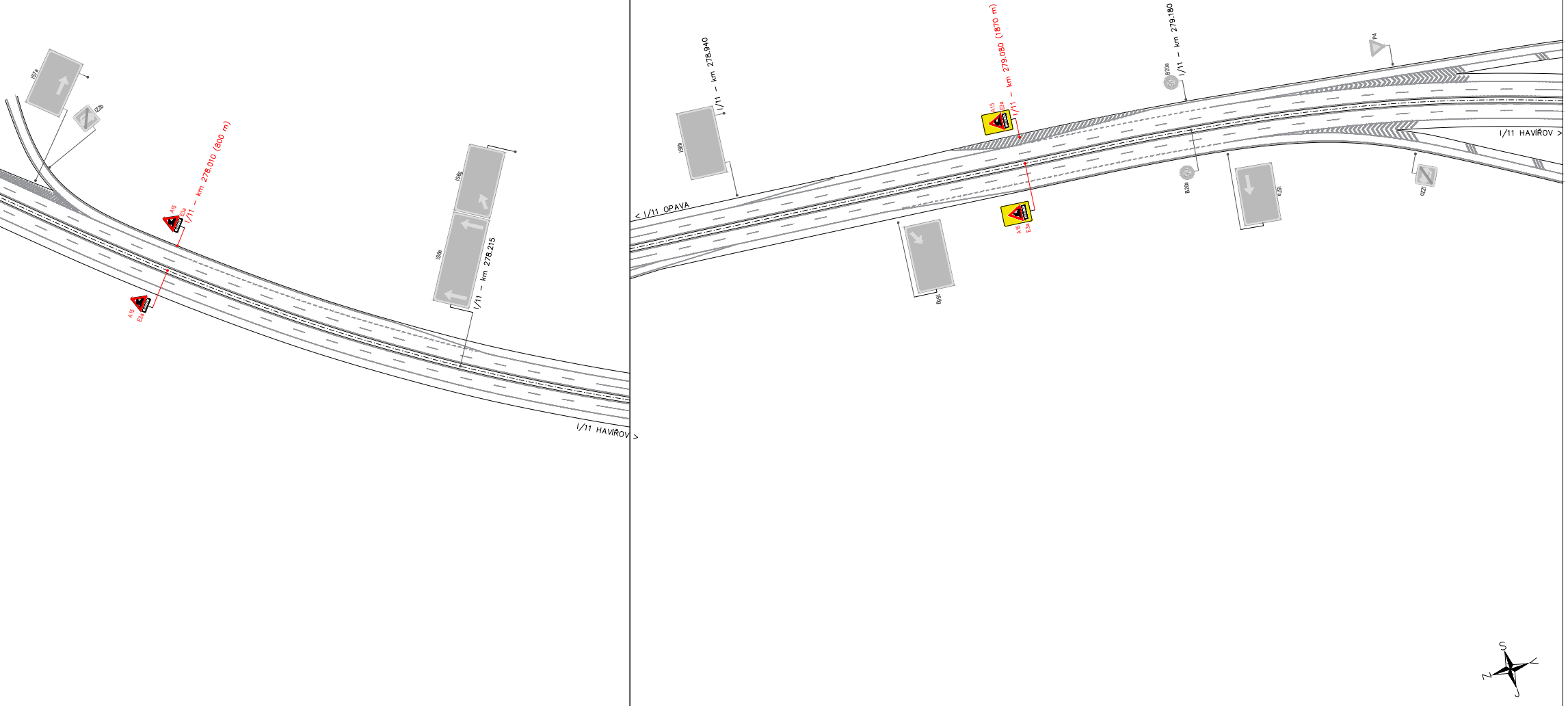
IS7a
IZ2b
A15
E3a
I/11 – km 278.010 (800 m)
A15
E3a
IS6g
IS6e
I/11 – km 278.215
I/11 HAVÍŘOV >
< I/11 OPAVA
IS6b
I/11 – km 278.940
A15
E3a
I/11 – km 279.080 (1870 m)
A15
E3a
IS6g
B20a
90
I/11 – km 279.180
90
B20a
IS7a
P4
IZ2b
I/11 HAVÍŘOV >
S
V
Z
J

por. Mgr. Lubomír Pokorný
POLICIE ČESKÉ REPUBLIKY
Čas podepsání: 17.04.2026 8:41:35

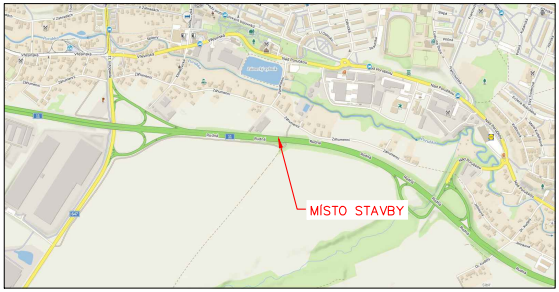
MÍSTO STAVBY

LEGENDA:

⚠ A15	STÁVAJÍCÍ DOPR. ZN.
☒ A15	ZNEPLATNĚNÉ STÁVAJÍCÍ DOPR. ZN.
⚠ A15	DOČASNÉ DOPR. ZN.
▨	PRACOVNÍ MÍSTO
🟩	MANIPULAČNÍ PROSTOR
—	STÁVAJÍCÍ VODOROVNÉ DOPR. ZN.

OBJEDNATEL:	CROSS ZLÍN, a.s.	ROADMARK	
NÁZEV ZAKÁZKY:	ZVÝŠENÍ PROPUSTNOSTI KŘIŽOVATEK V OSTRAVĚ	KRESLIL:	Bc. Jan ŠVARC
		DATUM:	02/2026
		FORMÁT:	34xA4
NÁZEV OBJEKTU:	PŘECHODNÁ ÚPRAVA PROVOZU	STUPEŇ:	TP
		Č.ZAKÁZKY:	26ZAK013
NÁZEV VÝKRESU:	SLOUP 102	Č.VÝKRESU:	03